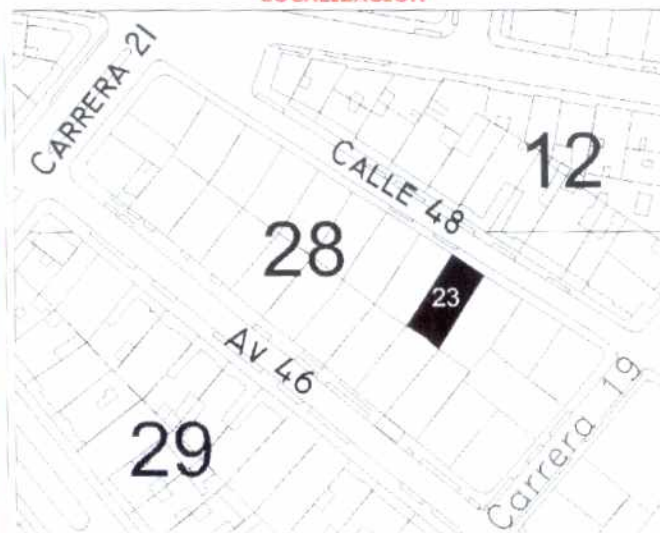


**FOTOGRAFIA INMUEBLE**



**LOCALIZACION**



**CLASIFICACION**

ARQUITECTONICA: 20-40-T-Ac

POPULAR: Techo-Fachada

SIC CT, CONSERVACION TIPOLOGICA  
MOD. CATEGORIA

TEUSAQUILLO, 13  
LOCALIDAD

Teusaquillo, 101  
UPZ

Palermo, 7205 28 23  
BARRIO M/ZNA PREDIO

AAA0084LJCX HABITACIONAL  
CHIP USO

OSCAR PEREZ ULLOA  
PROPIETARIO

Diagonal 48 No. 19-27, Calle 48 No. 19-27

DIRECCION

CODIGO CATASTRAL

MATRICULA INMOBILIARIA

2 y Altílo  
No. PISOS FECHA CONSTRUCCION

Tiene Observación:

OBSERVACION Diseño pareado

**FOTOGRAFIA CONTEXTO**



**CRITERIOS DE CALIFICACION**

✓ Representar en alguna medida y de modo tangible o visible una o mas épocas de la historia de la ciudad o una o mas etapas de la Arquitectura y/o urbanismo en el País.

Ser un testimonio o documento importante en el proceso histórico de planificación o formación de la estructura física de la ciudad.

✓ Ser un Ejemplo culturalmente importante de un tipo de edificación o conjunto arquitectónico.

Ser un testimonio importante de la conformación del hábitat de un grupo social determinado.

Constituir un hito de referencia urbana culturalmente significativa en la ciudad.

✓ Ser un ejemplo destacado de la obra de un arquitecto urbanista o de un grupo de éstos de trayectoria reconocida a nivel nacional o internacional.

Estar relacionado con personajes o hechos significativos de la historia de la ciudad o del País.

**FECHA DE ...**

ELABORACION: Sábado, 10 de Enero de 2004

ACTUALIZACION: Jueves, 29 de Enero de 2004



**DESCRIPCION DEL TIPO**

Inmuebles localizados entre medianeras (eventualmente en esquina) que pueden contar o no con antejardín. Presentan como característica dominante el uso de cubiertas elaboradas preferencialmente en teja de barro con inclinación igual o menor a 45° cuya característica dominante en fachada son los remates triangulares. Las fachadas son trabajadas haciendo marcos elaborados a puertas y ventanas que, en ocasiones, se sobrealzan del plano general frontal.

**Valores de estructura:** La implantación con antejardines otorgan al espacio privado posibilidades definidas de distribución espacial interna (a menudo determinan la aparición de patios interiores de iluminación) y al espacio público calidad ambiental. El manejo de la accesibilidad frontal se desarrolla de forma lateral o central definiendo distribuciones diferenciadas de los espacios de uso social y privado.

**Valores de forma:** La composición de la fachada muestra como motivo central los dos rectángulos que configuran el cuerpo de la construcción y la cubierta; adicionalmente se divide en cuerpos que definen ritmos y localización de los vanos de puertas y ventanas. La proyección de los volúmenes en la fachadas, cuando se presenta, establece efectos volumétricos de gran solidez y coherencia.

**Valores de significado:** la disposición y combinación de los materiales de cubierta y fachadas, su elaboración detallada y las texturas y colores que ofrecen, establecen un lenguaje que, junto con la disposición de puertas y ventanas de madera también elaboradas, caracteriza esta arquitectura. Los detalles de marcos y rejas de ventanas son igualmente característicos.

**POSIBILIDADES DE INTERVENCION**

La implantación general (antejardines con prioridad) debe ser mantenida, si bien pueden abrirse posibilidades de mayor ocupación (áreas posteriores o laterales sin que se pierda la noción de aislamiento lateral), siempre y cuando mantenga de manera estricta relaciones de alturas de remates de volúmenes y cornisas, así como con los perfiles de cubiertas (inclinaciones, cumbreras, limahoyas, limatesas), ritmos y proporciones de puertas y ventanas, materiales compatibles y armónicos.

**FECHA DE ...**

**ELABORACION:**

Lunes, 02 de Febrero de 2004

**ACTUALIZACION:**

Lunes, 02 de Febrero de 2004

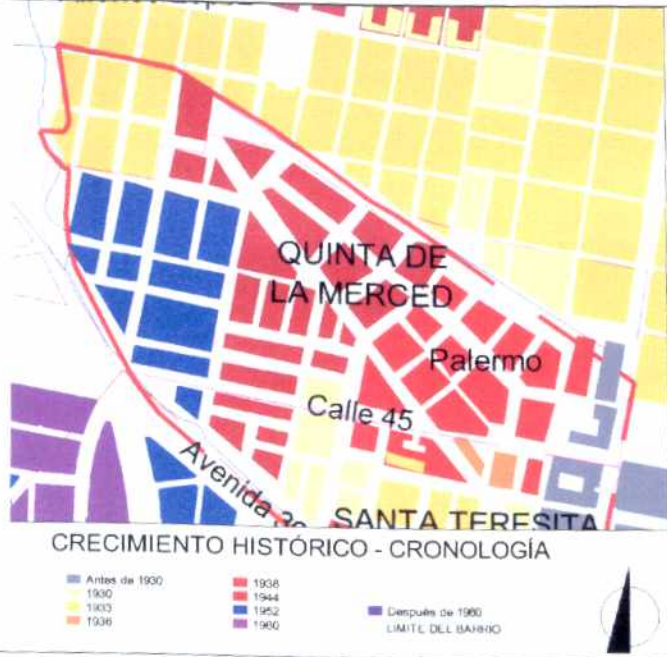


Departamento Administrativo de PLANEACION  
SECRETARÍA REGIONAL DE PLANEACION

**BIENES DE INTERES CULTURAL**  
**DEPARTAMENTO ADMINISTRATIVO DE PLANEACION DISTRITAL**  
**BOGOTA D.C.**

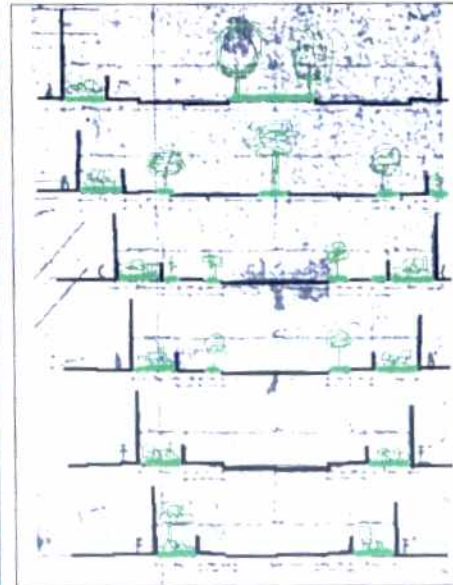
**FICHA VALORACION URBANA**

**Palermo**



El terreno que hoy ocupa el barrio Palermo perteneció a la Quinta de la Merced. Es muy claro que sus manzanas fueron siendo construidas a lo largo de las décadas del cuarenta, del cincuenta y del sesenta (siglo XX), siguiendo el sentido oriente - occidente.

En el barrio Palermo el trazado a partir de diagonales domina su estructura general. Las vías confluyen a un punto (Escuela Distrital, que hoy no hace parte del barrio), configurando un trazado que hace pensar en varias de las propuestas del urbanista Karl Brunner.



La arquitectura de cada una de las etapas caracteriza al barrio en sus subsectores. Esto matizado con la traza de calles curvas y no continuas le otorga a este barrio un carácter singular dentro del contexto urbano ampliado. Su dinámica económica amenaza desaparecer estas cualidades.

**FECHA DE ...**

**ELABORACION:**

**lunes, 02 de febrero de 2004**

**ACTUALIZACION:**

**lunes, 02 de febrero de 2004**